


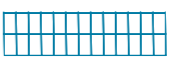

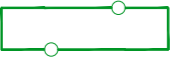










LÉGENDE


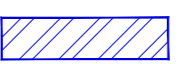
CADASTRE

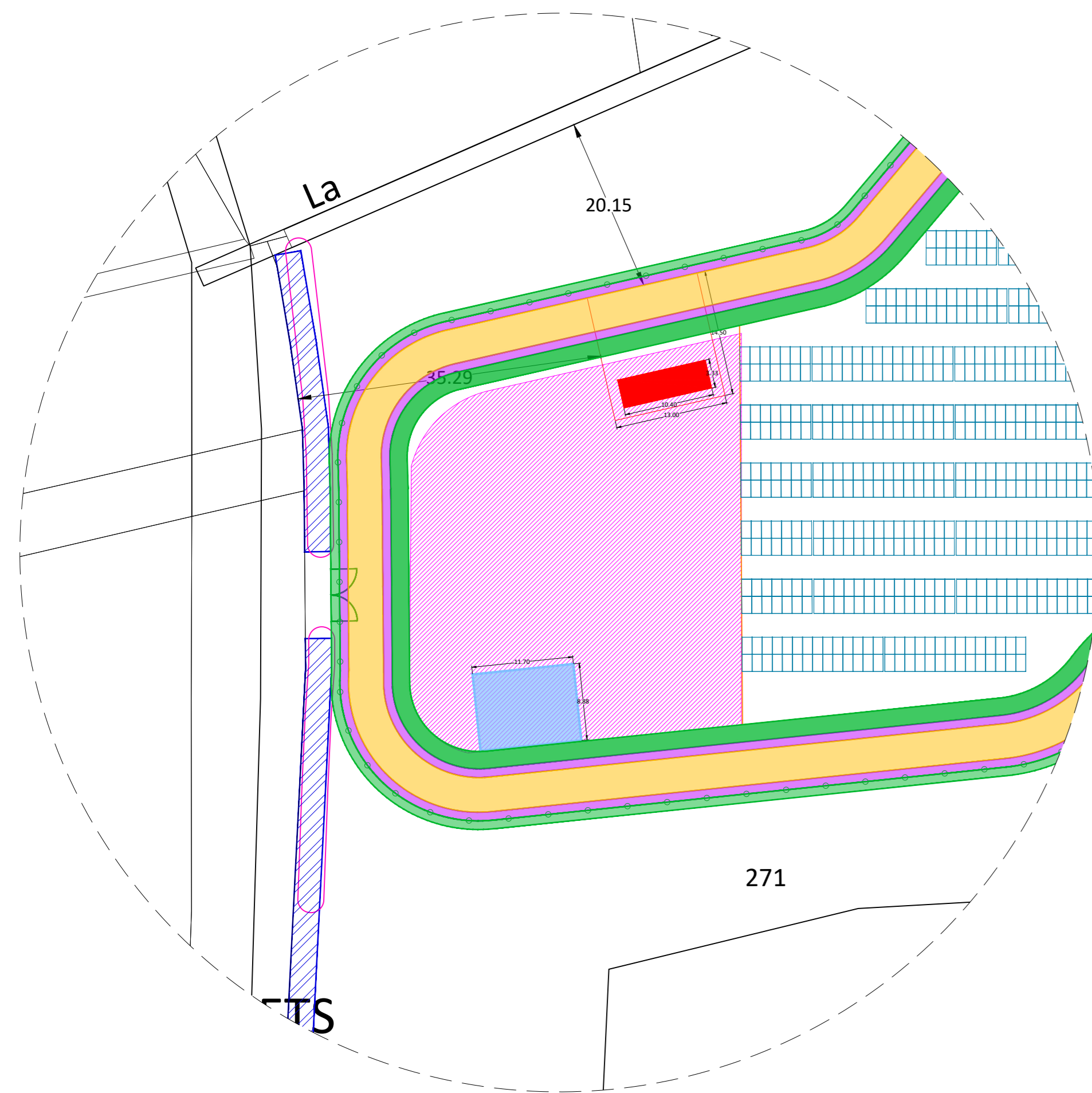
-  Parcelle
-  Bati
-  Limite communale

PROJET


-  Panneaux photovoltaïques
-  Portail
-  Clôture
-  Piste lourde
-  Piste légère
-  Voie en terrain naturel
-  Poste électrique
-  Plateforme poste électrique
-  Réserve incendie
-  Zone de stockage
-  Ouvrage hydraulique (busage)

BIODIVERSITE

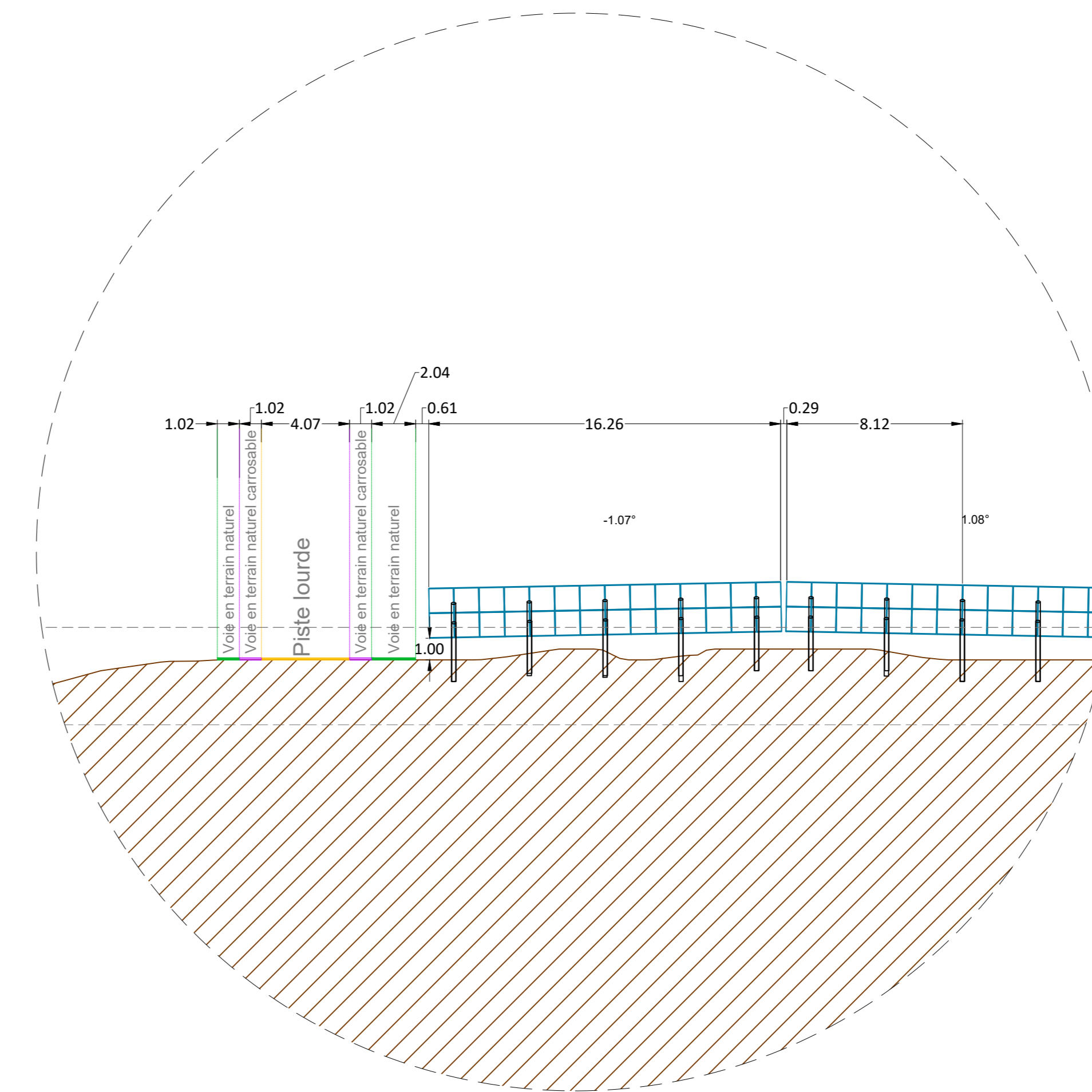
-  Plan d'eau
-  Haies à planter/haies à renforcer




DÉTAIL 1 ÉCHELLE 1 / 500




DÉTAIL 2 ÉCHELLE 1 / 200



DÉTAIL 3 ÉCHELLE 1 / 200



COUPE AA' ÉCHELLE 1 / 1 000



COUPE BB' ÉCHELLE 1 / 500

Denis CARTIER
Architecte DPLG
4, rue Francis Maurin 33000 BORDEAUX
05 56 39 81 21 deniscartier@mac.com

Dautier

-	-	-	-	-
-	-	-	-	-
-	-	-	-	-
01	Création	XX	XX	21/11/2022
VERSION	DESCRIPTION	DESSINÉ PAR	VÉRIFIÉ PAR	DATE

ÉCHELLE	Variable	FORMAT	A0
CODE PROJET	240102	SYSTÈME DE COORDONNÉES	CC45

COMMUNE(S) BERGERAC, CREYSSE (24)

PROJET CENTRALE SOLAIRE DES TROIS VALLEES

PLAN COUPES

188 rue Maurice Béjart
CS 57392
34184 Montpellier
Tél : 04 67 40 74 00

